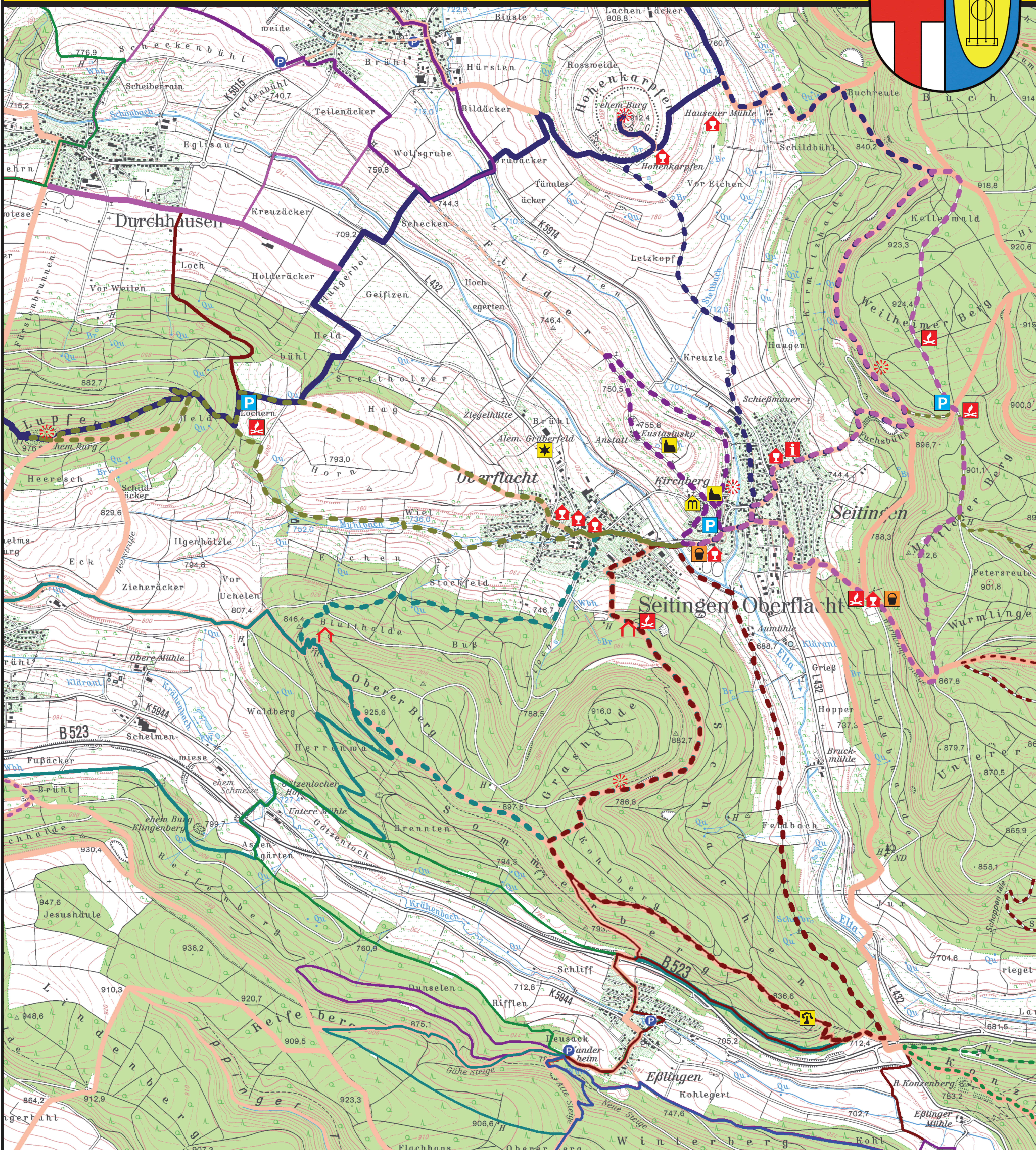



# WANDERWEGE SEITINGEN-OBERFLACHT



## ÖRTLICHE RUNDWEGE

### HOHENKARPFEN - RUNDWEG (9,5 km · 3,5 Std.)

Der Rundweg führt über die Kirmitzhalde zum Wahrzeichen der Ostbar, dem Hohenkarpfen mit bestechendem Rundblick.

### KIRCHBERG - RUNDWEG (3,1 km · ca. 1 Std.)

Diese leichte Wanderung führt zum Wahrzeichen der Gemeinde Seitingen-Oberflacht, dem Kirchberg mit der Kirche Mariä Himmelfahrt und zur Eustasiuskapelle.

### KIRMITZHALDE - RUNDWEG (9,8 km · 3,5-4 Std.)

Dieser Rundweg führt uns vorbei an Turnerheim und Tennisanlagen zur Höhe des Wurmlinger Berges und wieder zum Ausgangspunkt zurück.

### MÜHLBACH - RUNDWEG (9,7 km · 3-3,5 Std.)

Anspruchsvolle Wanderung zum König der Baar, dem Lupfen mit Aussichtsturm. Bestechende Aussicht. Der Rückweg führt durch das romantische Mühlbachtal mit Mühlbachweiher.


### BLUTTHALDE - RUNDWEG (8,1 km · 2,5 Std.)

Diese anspruchsvolle Wanderung führt überwiegend durch Mischwald mit besonderer Fauna und Flora, vorbei am ehemaligen Steinbruch.

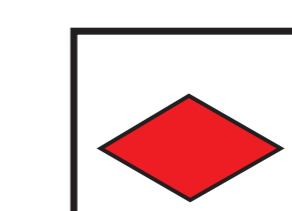
### KOHLBERG - RUNDWEG (8,8 km · 2,5-3 Std.)

Anspruchsvolle Wanderung mit gutem Ausblick ins Elttal und zum Wittoh.


## GRUNDWANDERWEGE



NEBENWEG




QUERWEG



HW3



RINGZUG-HALTESTELLE



NEBENWEG



ZUWEG

## PIKTOGRAMME




TOURISTIK-  
INFORMATION



BURGRUINE



KIRCHE/  
KAPELLE



AUSSICHTS-  
PUNKT



PARKPLATZ



ARCHÄOLOG.  
DENKMAL



SPIELPLATZ



MUSEUM



NATUR-  
DENKMAL



RASTPLATZ



GASTHAUS



SCHUTZ-  
HÜTTE



GRILLSTELLE

## GEFÖRDERT DURCH



EUROPÄISCHER LANDWIRTSCHAFTSFOND  
FÜR DIE ENTWICKLUNG DES LÄNDLICHEN  
RAUMS (ELER); HIER INVESTIERT EUROPA IN  
DIE LÄNDLICHEN GEBIETE



Baden-Württemberg  
MINISTERIUM FÜR LÄNDLICHEN RAUM UND VERBRAUCHERSCHUTZ